



UFFICIO ASSOCIATO DI STATISTICA  
COI COMUNI POLESANI

COMPENDIO STATISTICO DEL  
COMUNE DI POLESSELLA



Comune di Polesella



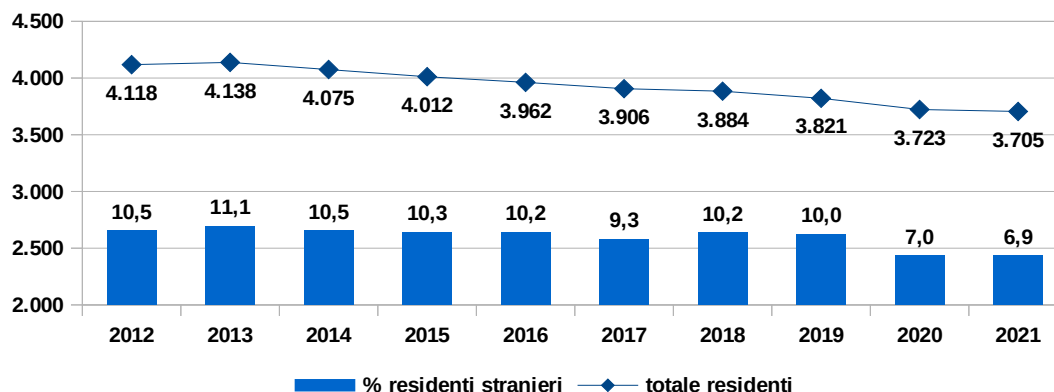
Dicembre 2022



Provincia di Rovigo

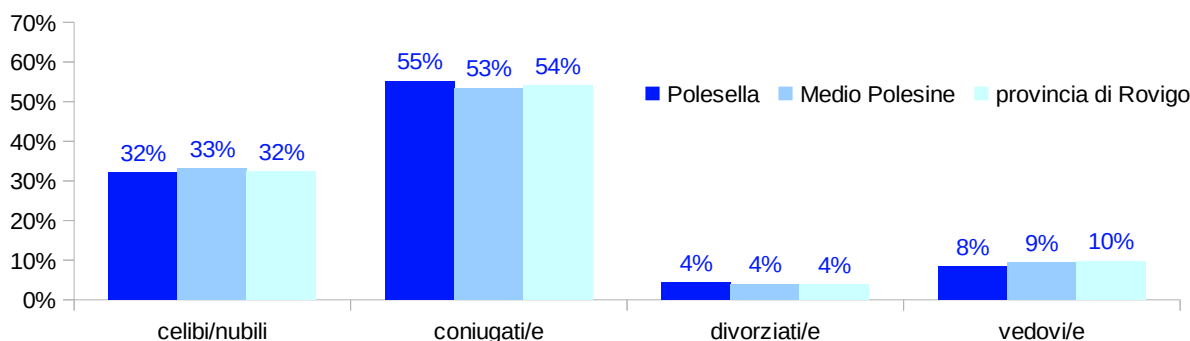
# POPOLAZIONE

Popolazione residente complessiva e incidenza percentuale della popolazione straniera al 31/12. Anni 2012-2021



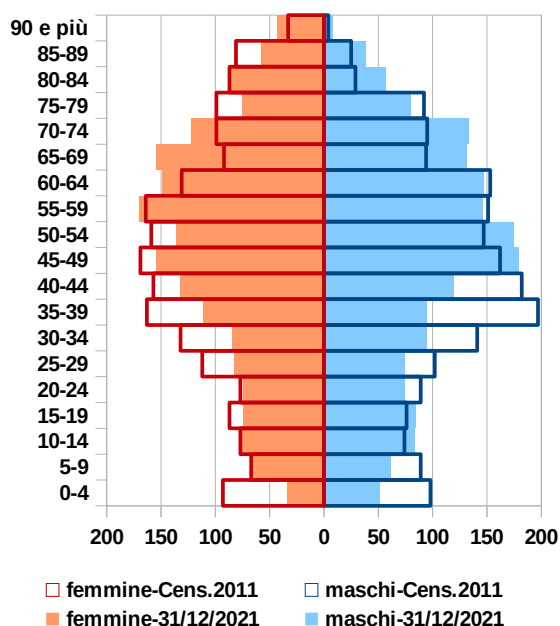
Fonte: elaborazione Ufficio associato di statistica della Provincia di Rovigo su dati Istat. 2021: dati provvisori.

Distribuzione percentuale per stato civile della popolazione residente di 16 anni e più, confronti territoriali, al 31/12/2020



Fonte: elaborazione Ufficio associato di statistica della Provincia di Rovigo su dati Istat

Piramide delle classi quinquennali di età, confronto Censimento 2011 e 31/12/2021



Fonte: elaborazione Ufficio associato di statistica della Provincia di Rovigo su dati Istat. 2021: dati provvisori.

Indicatori demografici, confronto Censimento 2011 e 31/12/2021

Indicatore	formula	Censimento 2011	2021
Indice di vecchiaia	$\frac{65-W}{0-14} \times 100$	166,7	266,9
Indice di dipendenza totale	$\frac{0-14+65-W}{15-64} \times 100$	48,3	57,6
Indice di dipendenza giovanile	$\frac{0-14}{15-64} \times 100$	18,1	15,7
Indice di dipendenza anziani	$\frac{65-W}{15-64} \times 100$	30,2	41,9
Indice di struttura	$\frac{40-64}{15-39} \times 100$	133,9	178,2
Indice di ricambio	$\frac{60-64}{15-19} \times 100$	174,2	187,3
Indice di mascolinità	$M/F \times 100$	96,2	97,3
Anziani per 1 bambino	$\frac{65-W}{0-5}$	3,6	8,2
Carico di figli per donna	$\frac{0-4}{F15-49} \times 100$	21,3	12,0

Fonte: elaborazione Ufficio associato di statistica della Provincia di Rovigo su dati Istat. 2021: dati provvisori.

# SISTEMA PRODUTTIVO

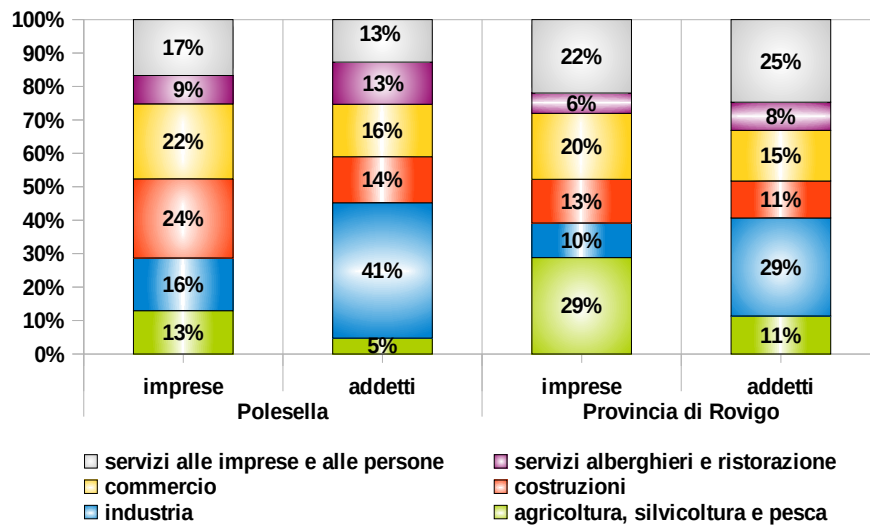
Imprese e addetti per macro-settore di attività (classificazione ATECO 2007) e variazione percentuale. Anni 2019-2021

macro-settore di attività	Polesella imprese				Polesella addetti			
	2019	2020	2021	var. % 2021-2020	2019	2020	2021	var. % 2021-2020
agricoltura, silvicoltura e pesca	42	38	41	7,9	43	37	37	0,0
industria in senso stretto	55	52	50	-3,8	374	342	318	-7,0
costruzioni	84	82	75	-8,5	120	107	108	0,9
commercio	71	69	71	2,9	99	98	123	25,5
servizi alberghieri e ristorazione	26	27	27	0,0	109	97	99	2,1
servizi alle imprese e alle persone	53	53	53	0,0	96	100	100	0,0
<b>totale</b>	<b>331</b>	<b>321</b>	<b>317</b>	<b>-1,2</b>	<b>841</b>	<b>781</b>	<b>785</b>	<b>0,5</b>

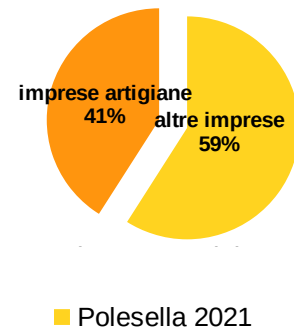
Fonte: elaborazione Ufficio associato di statistica della Provincia di Rovigo su dati Infocamere

Nota della fonte: il dato degli addetti delle sedi d'impresa considera gli addetti complessivi forniti da INPS dichiarati dalle imprese in fase di iscrizione/modifica. L'informazione sugli addetti di impresa si configura come parametro dimensionale d'impresa e non ha alcun riferimento con il livello di occupazione nel territorio. Il dato degli addetti delle sedi d'impresa viene aggiornato con un trimestre di ritardo (es. il dato al 31 dicembre è riferito al 30 settembre). Tenuto conto che gli addetti si riferiscono alle informazioni ricevute dall'INPS (con l'esclusione di alcune Casse speciali di previdenza), il dato fornito ha un basso livello di attendibilità, soprattutto se considerato in serie storica, proprio perché non è riferito alla totalità delle Imprese, ma ad una quota più bassa.

Distribuzione percentuale imprese e addetti per macro-settore di attività (ATECO 2007), confronto comune e provincia di Rovigo. Anno 2021



Percentuale di imprese artigiane sul totale imprese. Anno 2021



Fonte: elaborazione Ufficio associato di statistica della Provincia di Rovigo su dati Infocamere

Patrimonio zootecnico nel territorio comunale. Anni 2019-2021

specie	allevamenti					capi				
	2019	2020	2021	var. % 2019-2020	var. % 2020-2021	2019	2020	2021	var. % 2019-2020	var. % 2020-2021
bovini	2	1	1	-50,0%	0,0%	0	0	0	-	-
ovini	1	1	0	0,0%	-100,0%	3	6	0	100,0%	-100,0%
suini	8	9	9	12,5%	0,0%	12	10	10	-16,7%	0,0%
equini	2	3	3	50,0%	0,0%	n.d.	n.d.	n.d.	-	-
avicoli	4	4	4	0,0%	0,0%	0	26.682	65.670	-	146,1%
* apicoltura	7	10	16	42,9%	60,0%	8	12	18	50,0%	50,0%

Fonte: elaborazione Ufficio associato di statistica della Provincia di Rovigo su dati forniti dalla BDN dell'Anagrafe Zootecnica istituita dal Ministero della Salute presso il CSN dell'Istituto "G. Caporale" di Teramo"

\*apicoltura: il numero degli allevamenti si riferisce al conteggio degli apicoltori con apiari ubicati nel comune; il numero dei capi si riferisce al numero degli apiari nel comune

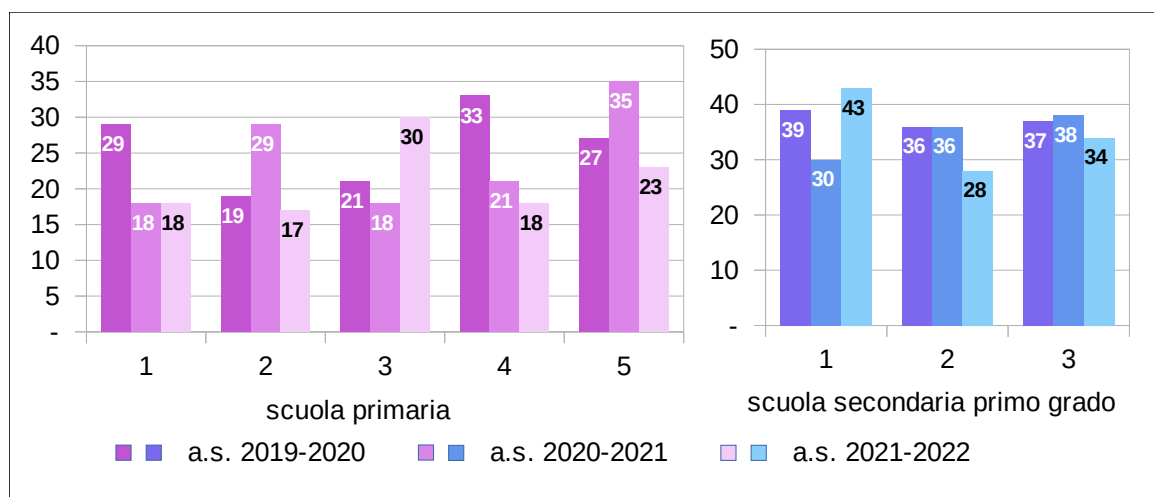
# ISTRUZIONE

## Alunni iscritti alle scuole del comune, per ordine, statali e paritarie. Aa.ss. 2019/2020 - 2021/2022

ordine di scuola	a.s. 2019-2020	a.s. 2020-2021	a.s. 2021-2022
scuola dell'infanzia	44	44	48
scuola primaria	129	121	106
scuola secondaria di primo grado	112	104	105
scuola secondaria di secondo grado	-	-	-
<b>Totale</b>	<b>285</b>	<b>269</b>	<b>259</b>

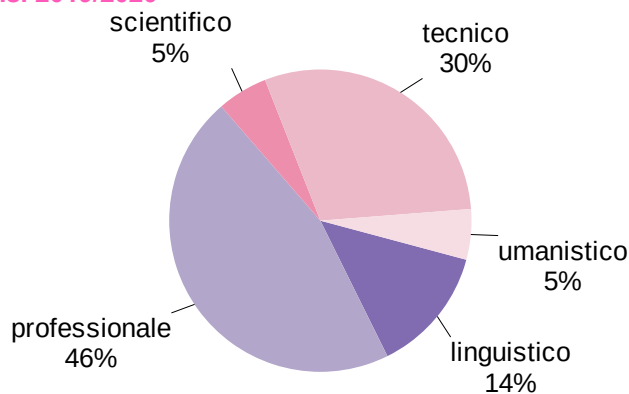
Fonte: elaborazione Ufficio associato di statistica della Provincia di Rovigo su dati MIUR

## Alunni iscritti alle scuole primarie e secondarie di primo grado, statali e paritarie, per anno di corso. Aa.ss. 2019/2020 - 2021/2022

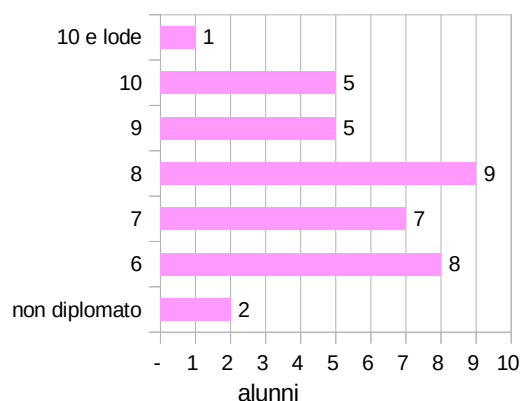


Fonte: elaborazione Ufficio associato di statistica della Provincia di Rovigo su dati MIUR

## Distribuzione percentuale del consiglio orientativo dato agli alunni delle classi 3 delle scuole secondarie di primo grado. A.s. 2019/2020



## Voti diploma scuola secondaria primo grado. A.s. 2020/2021



Fonte: elaborazione Ufficio associato di statistica della Provincia di Rovigo su dati MIUR

## Diplomati scuola secondaria primo grado. A.s. 2019/2020

**37**  
diplomati a.s. 2019-2020

**32**  
scelta **corrispondente** al consiglio orientativo

**5**  
scelta **diversa** dal consiglio orientativo

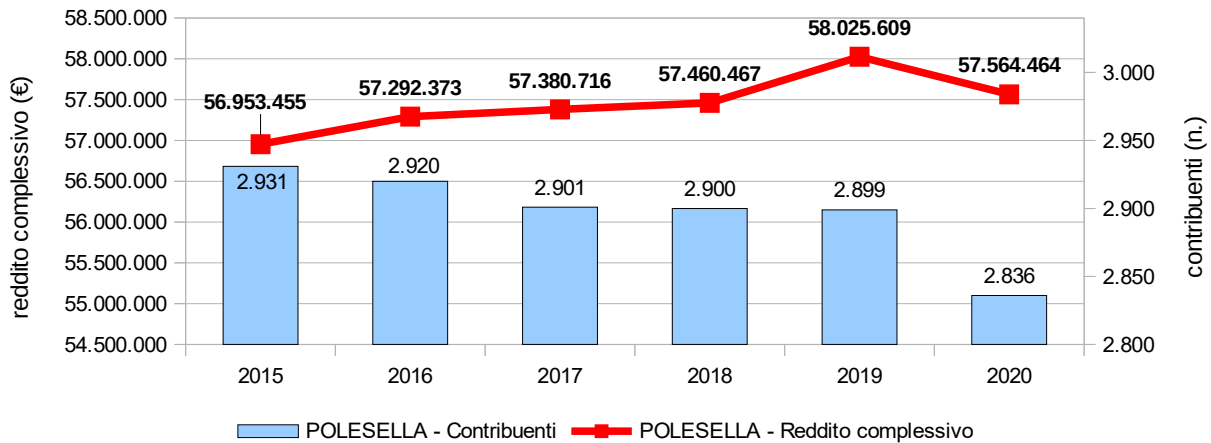
## Promossi al primo anno della scuola secondaria di secondo grado. A.s. 2020/2021

**92,6%**  
promossi a.s. 2020-2021 alla classe 2°

**75%**  
promossi a.s. 2020-2021 alla classe 2°

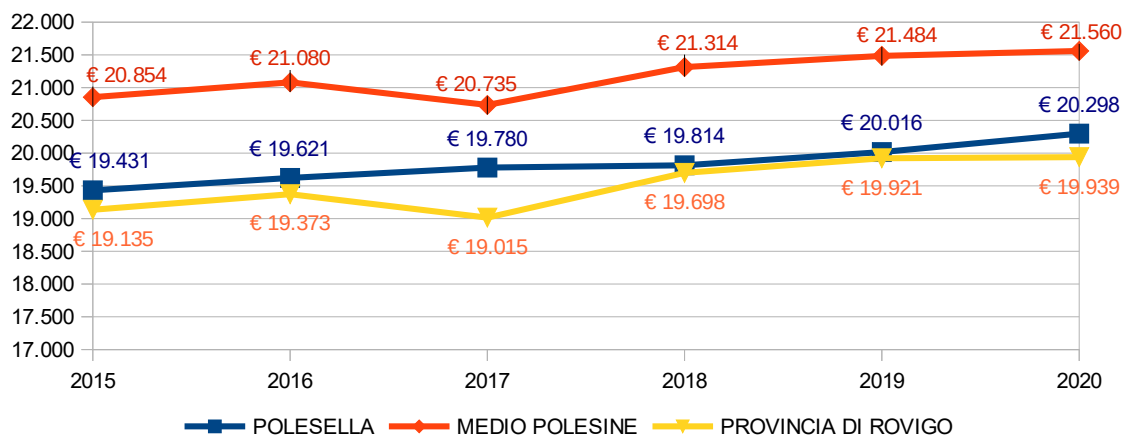
Fonte: elaborazione Ufficio associato di statistica della Provincia di Rovigo su dati MIUR

## Serie storica del reddito complessivo e dei contribuenti nel comune (valori attualizzati al 2020). Anni 2015-2020



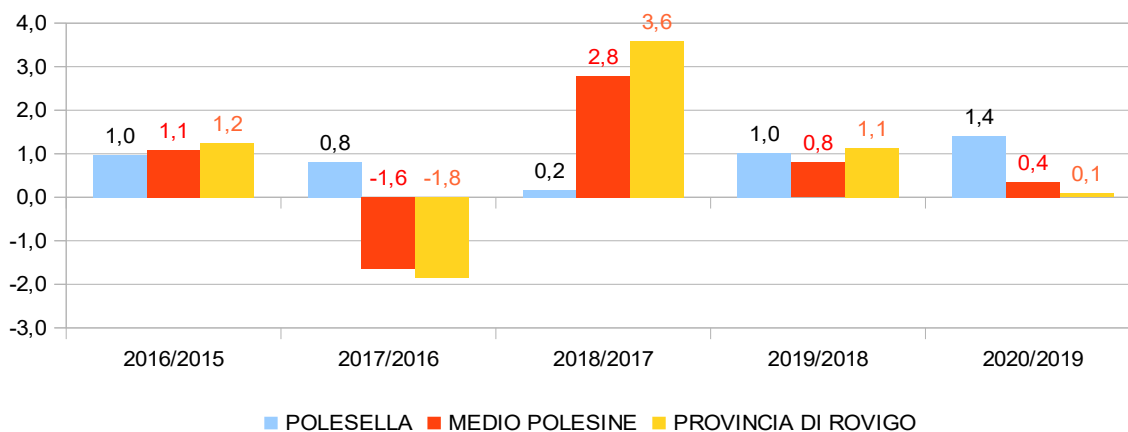
Fonte: elaborazioni Ufficio associato di statistica della Provincia di Rovigo su dati Ministero dell'economia e delle finanze

## Serie storica del reddito medio per contribuente, confronto comune, zona del Polesine e provincia di Rovigo (valori attualizzati al 2020). Anni 2015-2020



Fonte: elaborazioni Ufficio associato di statistica della Provincia di Rovigo su dati Ministero dell'economia e delle finanze

## Serie storica della variazione percentuale del reddito medio per contribuente, confronto comune, zona del Polesine e provincia di Rovigo (valori attualizzati al 2020). Anni 2016/2015 - 2020/2019



Fonte: elaborazioni Ufficio associato di statistica della Provincia di Rovigo su dati Ministero dell'economia e delle finanze

# AMBIENTE E TERRITORIO

## Rifiuti e raccolta differenziata (valori in tonnellate), anni 2019-2021

rifiuti - tipologia	Polesella			Provincia di Rovigo		
	2019	2020	2021	2019	2020	2021
frazione organica	796,3	648,7	615,2	46.922,1	46.812,6	42.394,3
frazione secca	459,5	440,8	444,3	32.773,8	33.260,3	33.211,9
altri differenziati	41,6	36,6	69,3	8.244,9	8.085,6	8.062,1
<b>raccolta differenziata</b>	<b>1.297,4</b>	<b>1.126,0</b>	<b>1.128,7</b>	<b>87.940,8</b>	<b>88.953,3</b>	<b>83.668,3</b>
<b>rifiuto residuo (non diff.)</b>	<b>496,7</b>	<b>464,6</b>	<b>425,0</b>	<b>41.820,1</b>	<b>40.009,2</b>	<b>39.479,3</b>
<b>rifiuti totali</b>	<b>1.794,0</b>	<b>1.590,6</b>	<b>1.553,7</b>	<b>129.760,9</b>	<b>128.962,4</b>	<b>123.147,6</b>
<b>% raccolta differenziata</b>	<b>72,3</b>	<b>70,8</b>	<b>72,6</b>	<b>67,8</b>	<b>69,0</b>	<b>67,9</b>
<b>kg giornalieri pro capite</b>	<b>1,28</b>	<b>1,16</b>	<b>1,15</b>	<b>1,53</b>	<b>1,53</b>	<b>1,47</b>

Fonte: elaborazione Ufficio associato di statistica su dati Ispra; 2021: dati provvisori di fonte Ecoambiente

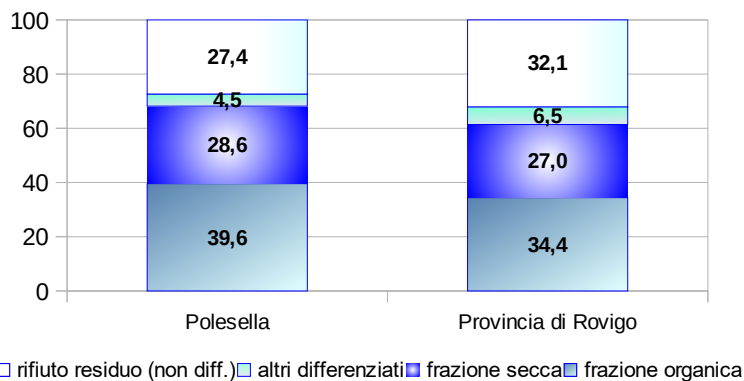
frazione organica: rifiuto mercati, organico, verde

frazione secca: carta, plastica, vetro, metalli

altri differenziati: legno, RAEE, tessili, pulizia stradale a recupero, rifiuti da costruzione e demolizione, selettiva, ingombranti misti, altro

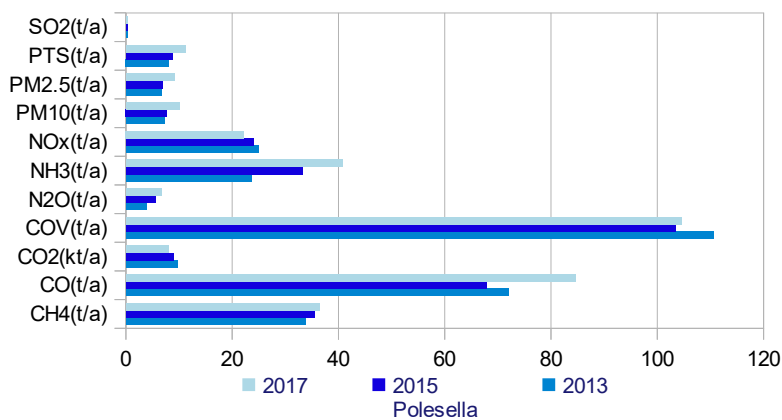
% raccolta differenziata: raccolta differenziata/rifiuti totali \* 100

## Distribuzione % tipo di rifiuto, confronto comune e provincia di Rovigo, anno 2021



Fonte: elaborazione Ufficio associato di statistica su dati Ispra; 2021: dati provvisori di fonte Ecoambiente

## Emissioni totali stimate per macroinquinante in tonnellate/anno (t/a) o kilo-tonnellate/anno (kt/a). Anni 2013, 2015 e 2017



sigla	macro-inquinante
SO <sub>2</sub>	biossido di zolfo
PTS	polveri totali sospese
PM <sub>2.5</sub>	polveri con diametro inferiore a 2,5 mm
PM <sub>10</sub>	polveri con diametro inferiore a 10 mm
NO <sub>x</sub>	ossidi di azoto
NH <sub>3</sub>	ammoniaca
N <sub>2</sub> O	protossido di azoto
COV	composti organici volatili
CO <sub>2</sub>	anidride carbonica
CO	monossido di carbonio
CH <sub>4</sub>	metano

Fonte: elaborazione Ufficio associato di statistica della Provincia di Rovigo su dati Arpa Veneto – INEMAR Veneto

# AMBIENTE E TERRITORIO

## Stock delle unità immobiliari per tipologia residenziale e NON residenziale, distribuzione percentuale e confronto con provincia di Rovigo. Anno 2021

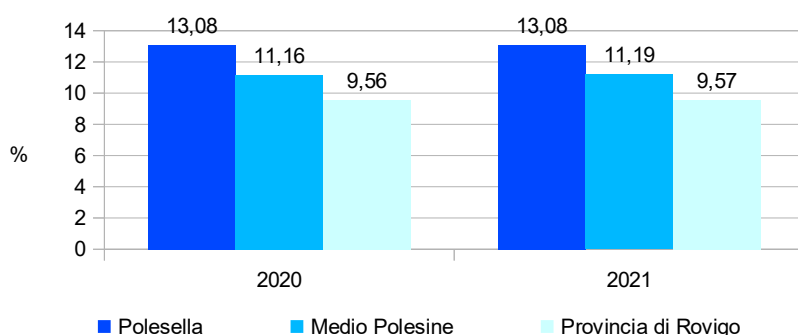
immobili residenziali	categoria catastale	2021	% nel comune	% in provincia di Rovigo
abitazioni civili	A/2	945	43,3%	38,8%
abitazioni di tipo economico	A/3	774	35,4%	38,1%
abitazioni di tipo popolare	A/4	266	12,2%	12,4%
abitazioni di tipo ultrapopolare	A/5	63	2,9%	4,6%
abitazioni di tipo rurale	A/6	11	0,5%	1,0%
abitazioni in villini	A/7	120	5,5%	5,1%
altro (abitazioni signorili, ville, castelli/palazzi, abitazioni tipiche)	A/1-A/8 A/9-A11	5	0,2%	0,1%
<b>totale residenziale</b>		<b>2.184</b>	<b>100,0%</b>	<b>100,0%</b>

immobili NON residenziali	categoria catastale	2021	% nel comune	% in provincia di Rovigo
uffici e studi privati	A/10	30	8,8%	14,6%
negozi e laboratori	C/1-C/3	189	55,8%	44,0%
uffici pubblici	B/4	5	1,5%	1,3%
istituti di credito	D/5	2	0,6%	0,5%
edifici commerciali	D/8	15	4,4%	3,8%
alberghi	D/2	2	0,6%	0,9%
immobili uso produttivo	D/1-D/7	56	16,5%	16,5%
Immobili uso agricolo	D/10	40	11,8%	18,6%
<b>totale NON residenziale</b>		<b>339</b>	<b>100,0%</b>	<b>100,0%</b>

Fonte: elaborazione Ufficio associato di statistica della Provincia di Rovigo su dati Agenzia delle Entrate

Nota: non sono comprese le unità immobiliari di categoria C/2 di oltre 30 mq, C/6 e C/7 di oltre 50 mq con destinazione terziario commerciale

## Stima della percentuale del consumo di suolo sulla superficie totale, esclusi i corpi idrici. Confronto comune, zona e provincia di Rovigo. Anni 2020 e 2021



sup totale (ha) Polesella	1.640,71
consumo suolo (ha) 2021	201,77
consumo suolo (ha) 2020	201,73
diff. cons. suolo (ha) 2021-2020	0,04

Fonte: elaborazione Ufficio associato di statistica della Provincia di Rovigo su dati Ispra

## Impianti di depurazione delle acque reflue urbane presenti nel comune, aprile 2022

Località	A.E.	Classificazione dep.	Corpo idrico ricettore
VIA DEL GORGO	3.000	2ª CAT. TIPO A 1000-12.999 AE	MAGARINO - FRAMBANA

Fonte: elaborazione Ufficio associato di statistica su dati ARPAV

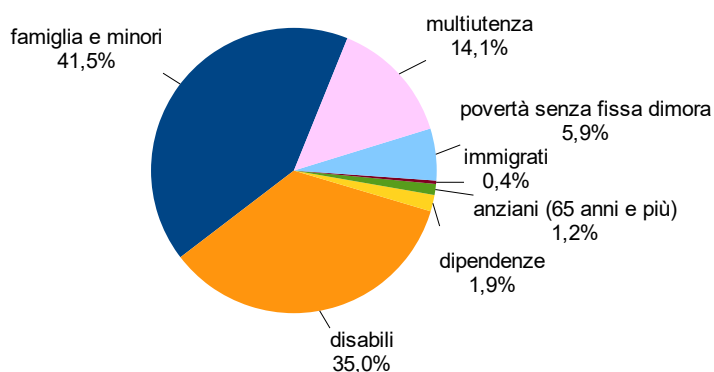
# SERVIZI SOCIALI

## Spesa per interventi e servizi sociali in € per area di intervento e variazione percentuale. Anni 2017-2019

area di intervento	2017	2018	2019	var. % 2018/2017	var. % 2019/2018
famiglia e minori	74.802	83.453	89.924	11,6%	7,8%
disabili	76.400	69.875	75.780	-8,5%	8,5%
dipendenze	1.450	1.332	4.024	-8,1%	202,1%
anziani (65 anni e più)	13.652	2.700	2.700	-80,2%	0,0%
immigrati, Rom, Sinti e Caminanti	3.592	1.281	851	-64,3%	-33,6%
povertà, disagio adulti e senza fissa dimora	14.705	8.629	12.740	-41,3%	47,6%
multiutenza	29.590	30.398	30.613	2,7%	0,7%
<b>totale</b>	<b>214.191</b>	<b>197.668</b>	<b>216.632</b>	<b>-7,7%</b>	<b>9,6%</b>

Fonte: elaborazioni Ufficio associato di statistica della Provincia di Rovigo su dati Istat

## Distribuzione percentuale della spesa per interventi e servizi sociali per area di intervento. Anno 2019



Fonte: elaborazioni Ufficio associato di statistica della Provincia di Rovigo su dati Istat

## Spesa per interventi e servizi sociali per area di intervento pro-capite in €, confronto comune, zona del Polesine e provincia di Rovigo. Anno 2019

area di intervento	Polesella	Medio Polesine	provincia di Rovigo
famiglia e minori	23	35	34
disabili	20	23	24
dipendenze	1	1	1
anziani (65 anni e più)	1	41	27
immigrati e nomadi	0	4	2
povertà, disagio adulti e senza fissa dimora	3	7	7
multiutenza	8	5	5
<b>totale</b>	<b>56</b>	<b>116</b>	<b>101</b>

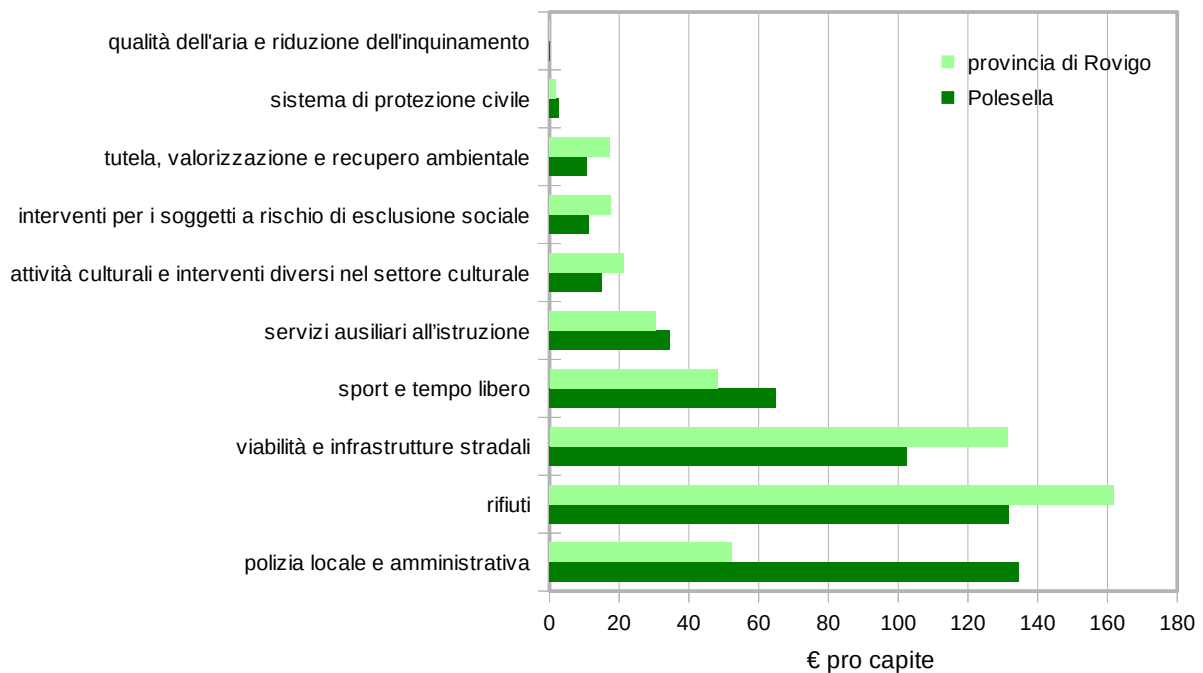
Fonte: elaborazioni Ufficio associato di statistica della Provincia di Rovigo su dati Istat

## Spesa pagata dal Comune per funzione, valore complessivo, pro capite e variazione percentuale. Anni 2020-2021

funzione	valore complessivo			pro capite	
	2020	2021	var. % 2021-2020	2020	2021
polizia locale e amministrativa	€ 1.075.220,56	€ 498.768,74	-53,6	€ 288,80	€ 134,62
servizi ausiliari all'istruzione	€ 74.087,42	€ 128.077,18	72,9	€ 19,90	€ 34,57
attività culturali e interventi diversi nel settore culturale	€ 50.891,13	€ 56.231,69	10,5	€ 13,67	€ 15,18
sport e tempo libero	€ 21.166,90	€ 240.203,58	1034,8	€ 5,69	€ 64,83
tutela, valorizzazione e recupero ambientale	€ 49.274,75	€ 40.268,21	-18,3	€ 13,24	€ 10,87
rifiuti	€ 420.053,76	€ 487.699,96	16,1	€ 112,83	€ 131,63
qualità dell'aria e riduzione dell'inquinamento	€ 0,00	€ 0,00	-	€ 0,00	€ 0,00
viabilità e infrastrutture stradali	€ 552.680,36	€ 379.892,64	-31,3	€ 148,45	€ 102,54
sistema di protezione civile	€ 5.624,14	€ 9.817,39	74,6	€ 1,51	€ 2,65
interventi per i soggetti a rischio di esclusione sociale	€ 21.450,00	€ 41.598,42	93,9	€ 5,76	€ 11,23

Fonte: elaborazione Ufficio associato di statistica della Provincia di Rovigo su dati Ministero dell'Interno e certificato di conto consuntivo del Comune

## Spesa pagata dal Comune pro capite per funzione, confronto con spesa media pro capite della provincia di Rovigo. Anno 2021



Fonte: elaborazione Ufficio associato di statistica della Provincia di Rovigo su dati dei certificati di conto consuntivo dei Comuni  
Nota: il valore della spesa media pro-capite della provincia è la somma dei valori comunali rapportato alla popolazione provincia

# SICUREZZA STRADALE E VIABILITÀ

Incidenti, morti, feriti, incidenza su mille abitanti e indici di sicurezza stradale. Anni 2017-2021

	incidenti con infortunati	morti	feriti	incidenti su 1.000 abitanti	indice di mortalità	indice di lesività	indice di gravità	costo sociale per abitante (€)
2017	14	0	27	3,6	0,0	192,9	0,0	289,76
2018	5	0	6	1,3	0,0	120,0	0,0	64,97
2019	8	0	15	2,1	0,0	187,5	0,0	164,15
2020	7	0	9	1,9	0,0	128,6	0,0	100,67
2021	5	0	10	1,3	0,0	200,0	0,0	113,64

Fonte: elaborazione Ufficio associato di statistica della Provincia di Rovigo su dati Istat

Indice di mortalità: morti per 100 incidenti con infortunati

Indice di lesività: feriti per 100 incidenti con infortunati.

Indice di gravità: morti per 100 infortunati.

Incidenti stradali avvenuti nel territorio del comune, per strada. Anni 2017-2021

denominazione strada	2017			2018			2019			2020			2021		
	incidenti	morti	feriti	incidenti	morti	feriti	incidenti	morti	feriti	incidenti	morti	feriti	incidenti	morti	feriti
Strada urbana/altra strada	5	-	12	1	-	1	2	-	3	2	-	2	1	-	2
S.S. 016 Adriatica	7	-	13	3	-	4	6	-	12	4	-	6	4	-	8
S.P. 21 Fiesso Umb.-Polesella	-	-	-	1	-	1	-	-	-	-	-	-	-	-	-
S.P. 40 Polesella-Ro Ferrarese	2	-	2	-	-	-	-	-	-	1	-	1	-	-	-
S.P. 71 Pincara-Polesella	-	-	-	-	-	-	-	-	-	-	-	-	-	-	-
<b>totale</b>	<b>14</b>	<b>-</b>	<b>27</b>	<b>5</b>	<b>-</b>	<b>6</b>	<b>8</b>	<b>-</b>	<b>15</b>	<b>7</b>	<b>-</b>	<b>9</b>	<b>5</b>	<b>-</b>	<b>10</b>

Parco veicoli circolanti per tipo di veicolo. Anni 2017-2021

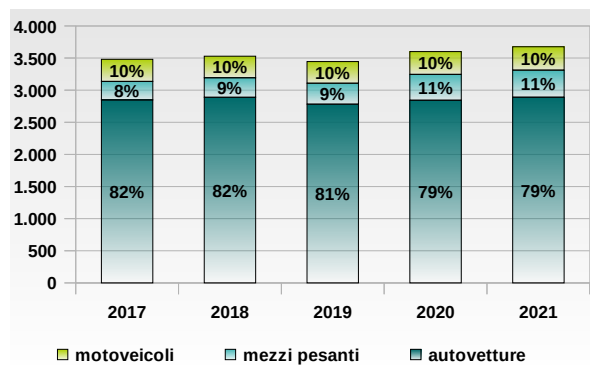
tipo veicolo	2017	2018	2019	2020	2021
autobus	6	6	6	7	7
autocarri	258	272	290	357	370
auto speciali	51	60	77	103	132
autovetture	2.798	2.830	2.706	2.741	2.759
motocarri	2	2	2	2	2
motocicli	341	333	334	351	361
motoveicoli e quadricicli	1	1	1	1	1
rimorchi e semirimorchi speciali	2	2	1	1	1
rimorchi e semirimorchi trasporto merci	18	17	15	16	21
trattori	4	6	13	21	22
<i>media autovetture per famiglia</i>	<i>1,59</i>	<i>1,61</i>	<i>1,55</i>	<i>1,57</i>	<i>1,58</i>
<b>totale veicoli</b>	<b>3.481</b>	<b>3.529</b>	<b>3.445</b>	<b>3.600</b>	<b>3.676</b>

Fonte: elaborazione Ufficio associato di statistica della Provincia di Rovigo su dati ACI

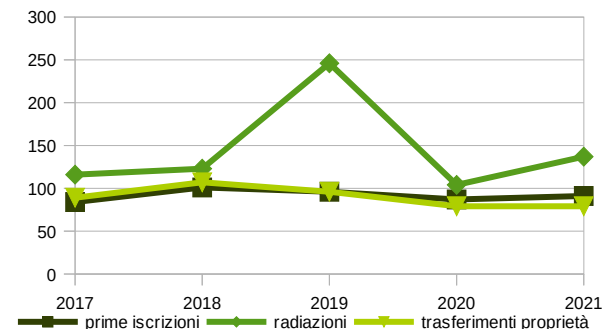
**Mezzi Pesanti:** autobus, autocarri, rimorchi e semirimorchi speciali e trasporto merci, trattori

**Motoveicoli:** motocicli, motocarri, motoveicoli e quadricicli

Serie storica veicoli circolanti, raggruppati in grandi classi. Anni 2017-2021



Prime iscrizioni, trasferimenti di proprietà netti\* dagli utilizzatori precedenti residenti nel comune e radiazioni autovetture. Anni 2017-2021



Fonte: elaborazione Ufficio associato di statistica della Provincia di Rovigo su dati ACI

\* trasferimenti netti: sono esclusi i trasferimenti ad un concessionario

## Biblioteca comunale: prestiti erogati per tipo di utente (privati o biblioteche) e richiesti ad altre biblioteche. Anni 2017-2021

anno	prestiti erogati a:			prestiti richiesti a:
	utenti	altre biblioteche	totale erogati	altre biblioteche
2017	426	226	<b>652</b>	<b>148</b>
2018	844	224	<b>1.068</b>	<b>192</b>
2019	1.669	456	<b>2.125</b>	<b>312</b>
2020	1.019	286	<b>1.305</b>	<b>303</b>
2021	1.284	327	<b>1.611</b>	<b>414</b>

Fonte: elaborazione Ufficio associato di statistica della Provincia di Rovigo su dati Centro Servizi S.B.P. (Sistema Bibliotecario Provinciale) della Provincia di Rovigo

## Biblioteca comunale: patrimonio librario al 31/12. Anni 2017-2021

anno	unità fisiche
2017	<b>4.570</b>
2018	<b>4.799</b>
2019	<b>5.155</b>
2020	<b>5.558</b>
2021	<b>6.088</b>

Fonte: elaborazione Ufficio associato di statistica della Provincia di Rovigo su dati Centro Servizi S.B.P. (Sistema Bibliotecario Provinciale) della Provincia di Rovigo

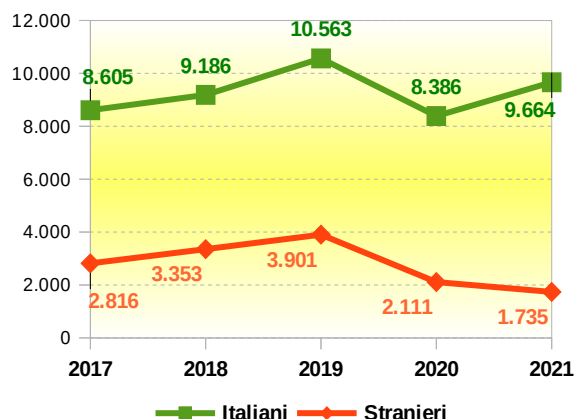
# TURISMO

## Strutture ricettive per tipologia, categoria e numero dei posti letto. Anni 2020-2021

tipologia e categoria esercizio ricettivo	2020		2021	
	esercizi	letti	esercizi	letti
1 stella	-	-	-	-
2 stelle	-	-	-	-
3 stelle	2	84	2	84
4 stelle	-	-	-	-
RTA	-	-	-	-
<b>strutture alberghiere</b>	<b>2</b>	<b>84</b>	<b>2</b>	<b>84</b>
camere, case app. per vacanze	4	18	8	32
campeggi e villaggi turistici	-	-	-	-
alloggi agrituristici	-	-	-	-
altre strutture	2	10	1	4
<b>strutture extralberghiere</b>	<b>6</b>	<b>28</b>	<b>9</b>	<b>36</b>
<b>totale esercizi</b>	<b>8</b>	<b>112</b>	<b>11</b>	<b>120</b>

Fonte: elaborazioni Ufficio associato di statistica della Provincia di Rovigo su dati Istat

## Arrivi e presente clienti nelle strutture ricettive del comune. Anni 2020-2021

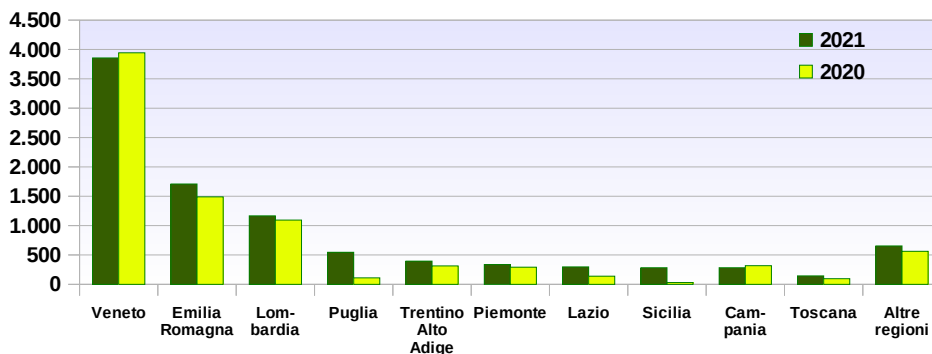


Fonte:elaborazioni Ufficio associato di statistica della Provincia di Rovigo su dati Istat-Regione Veneto

Nel 2021:  
arrivi totali 8.153  
presenze totali 11.399

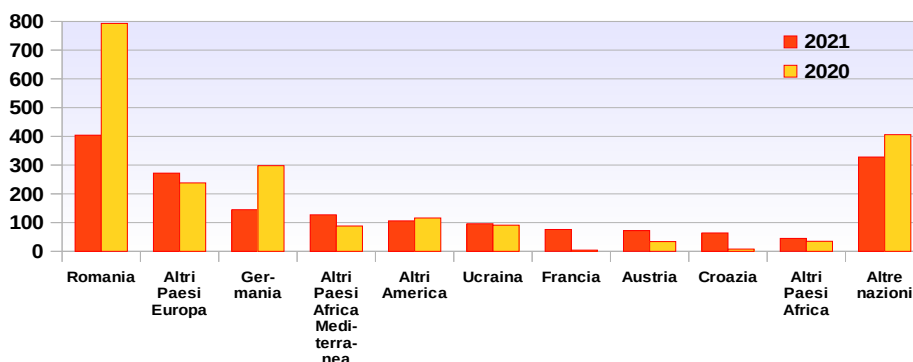
La permanenza media dei turisti nelle strutture del comune nel 2021 è di giorni 1,4, per l'intera provincia è di giorni 5,9

## Presenze clienti italiani nelle strutture ricettive, prime 10 regioni di provenienza. Anni 2020-2021



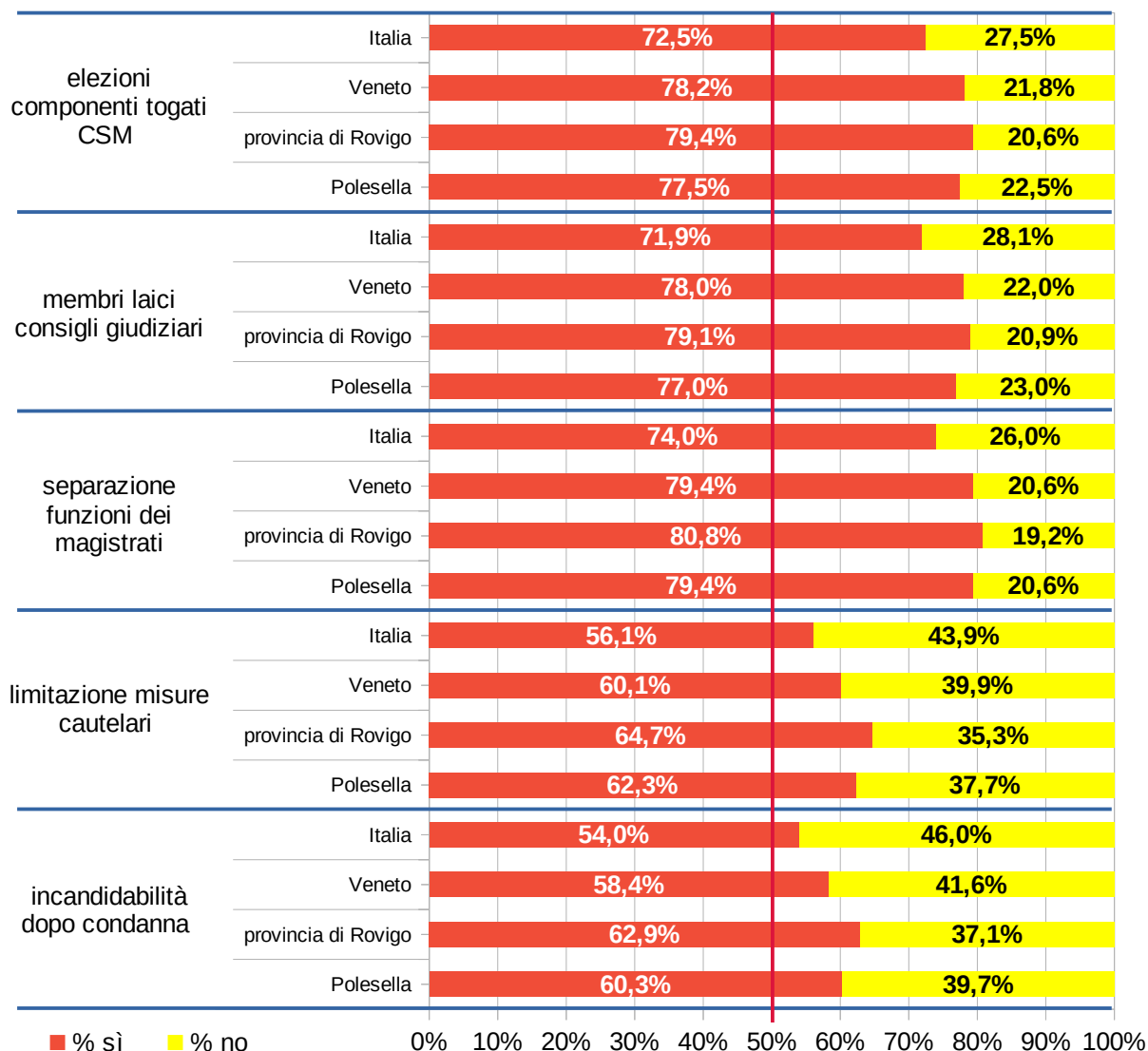
Fonte:elaborazioni Ufficio associato di statistica della Provincia di Rovigo su dati Istat-Regione Veneto

## Presenze clienti stranieri nelle strutture ricettive, per paese di provenienza. Anni 2020-2021



Fonte:elaborazioni Ufficio associato di statistica della Provincia di Rovigo su dati Istat-Regione Veneto

## Referendum abrogativo 12 giugno 2022 sulla giustizia: percentuali sì e no ai cinque quesiti



Fonte: elaborazione Ufficio associato di statistica della Provincia di Rovigo su dati Ministero dell'Interno

## Referendum abrogativo 12 giugno 2022 sulla giustizia: elettori, votanti e schede non valide

referendum abrogativo	Polesella	provincia di Rovigo	Veneto	Italia
elettori	2.983	184.152	3.730.226	46.174.268
votanti	497	44.895	1.001.879	9.664.073
% votanti	16,7%	24,4%	26,9%	20,9%
% schede non valide	4,6%	7,6%	6,5%	8,7%

Fonte: elaborazione Ufficio associato di statistica della Provincia di Rovigo su dati Ministero dell'Interno

### QUESITI:

- Elezioni componenti togati CSM: abrogazione della raccolta firme da parte dei magistrati per candidarsi come membro del Consiglio superiore della magistratura
- Membri laici consigli giudiziari: abrogazione del divieto di voto ai membri laici ai Consigli giudiziari per la valutazione dei magistrati
- Separazione funzioni dei magistrati: abrogazione passaggio di funzioni magistrato da requirenti a giudici
- Limitazione misure cautelari: abrogazione delle misure cautelari in carcere o ai domiciliari prima del processo
- Incandidabilità dopo condanna: abrogazione del divieto di ricoprire cariche elettive con sentenze definitive di condanna

# ELEZIONI

## Elezioni Camera dei deputati anno 2022: voti e percentuali ai candidati al collegio uninominale e liste collegate

candidati uninominali liste collegate	voti	%
<b>Stefani Alberto</b> <i>Fratelli D'Italia - Lega - Forza Italia - Noi moderati</i>	<b>1.120</b>	<b>57,7</b>
<b>Lucchin Alberto</b> <i>PD - Alleanza Verdi Sinistra - + Europa - Impegno civico</i>	<b>464</b>	<b>23,9</b>
<b>Bovolenta Giacomo</b> <i>Azione Italia viva</i>	<b>127</b>	<b>6,5</b>
<b>Suman Elena</b> <i>Movimento 5 Stelle</i>	<b>111</b>	<b>5,7</b>
<b>Piccoli Marco</b> <i>Italexit</i>	<b>61</b>	<b>3,1</b>
<b>Bovolenta Maria Teresa</b> <i>Unione popolare</i>	<b>25</b>	<b>1,3</b>
<b>Ferrari Moreno</b> <i>Vita</i>	<b>19</b>	<b>1,0</b>
<b>Stocco Giorgio</b> <i>Italia sovrana e popolare</i>	<b>15</b>	<b>0,8</b>
<b>totale voti validi</b>	<b>1.942</b>	<b>100</b>

Fonte: elaborazione Ufficio associato di statistica della Provincia di Rovigo su dati Ministero dell'Interno

## Elezioni Camera dei deputati: confronto scrutinio anni 2018 e 2022

scrutinio	2018	2022
elettori	3.087	2.979
votanti	2.394	2.026
votanti (percentuale)	77,6%	68,0%
schede bianche (percentuale)	1,4%	1,7%
schede non valide (bianche incl.)	3,4%	4,1%

Fonte: elaborazione Ufficio associato di statistica della Provincia di Rovigo su dati Ministero dell'Interno

## Elezioni Senato della Repubblica anno 2022: voti e percentuali ai candidati al collegio uninominale e liste collegate

candidati uninominali liste collegate	voti	%
<b>Speranzon Raffaele</b> <i>Fratelli D'Italia - Lega - Forza Italia - Noi moderati</i>	<b>1.117</b>	<b>57,4</b>
<b>Mognato Michele</b> <i>PD - Alleanza Verdi Sinistra - + Europa - Impegno civico</i>	<b>470</b>	<b>24,2</b>
<b>Galiazzo Gabriele</b> <i>Azione Italia viva</i>	<b>129</b>	<b>6,6</b>
<b>Giaggio Sara</b> <i>Movimento 5 Stelle</i>	<b>110</b>	<b>5,7</b>
<b>Ciriello Nicoletta</b> <i>Italexit</i>	<b>59</b>	<b>3,0</b>
<b>Nappi Filippo</b> <i>Unione popolare</i>	<b>26</b>	<b>1,3</b>
<b>Zuppa Vanessa</b> <i>Vita</i>	<b>15</b>	<b>0,8</b>
<b>Denat Paolo</b> <i>Italia sovrana e popolare</i>	<b>13</b>	<b>0,7</b>
<b>Ganz Paola</b> <i>Alternativa per l'Italia</i>	<b>7</b>	<b>0,4</b>
<b>totale voti validi</b>	<b>1.946</b>	<b>100</b>

Fonte: elaborazione Ufficio associato di statistica della Provincia di Rovigo su dati Ministero dell'Interno

## Elezioni Senato della Repubblica: confronto scrutinio anni 2018 e 2022

scrutinio	2018	2022
elettori	2.895	2.979
votanti	2.248	2.026
votanti (percentuale)	77,7%	68,0%
schede bianche (percentuale)	1,5%	1,9%
schede non valide (bianche incl.)	3,3%	3,9%

Fonte: elaborazione Ufficio associato di statistica della Provincia di Rovigo su dati Ministero dell'Interno

## GLOSSARIO (termini e definizioni)

**Addetti:** persone occupate in un'unità giuridico-economica, come lavoratori indipendenti o dipendenti. Comprende il titolare/i dell'impresa partecipante/i direttamente alla gestione, i cooperatori, i coadiuvanti familiari del titolare che prestano lavoro manuale senza una prefissata retribuzione contrattuale, i dirigenti, quadri, impiegati, operai e apprendisti.

**Arrivi:** il numero di clienti, italiani e stranieri, ospitati negli esercizi ricettivi (alberghieri o extralberghieri) nel periodo considerato.

**Consumo di suolo:** è un fenomeno associato alla perdita di una risorsa ambientale fondamentale, dovuta all'occupazione di superficie originariamente agricola, naturale o seminaturale. Il fenomeno si riferisce a un incremento della copertura artificiale di terreno, legato alle dinamiche insediative e infrastrutturali. Un processo prevalentemente dovuto alla costruzione di nuovi edifici, fabbricati e insediamenti, all'espansione delle città, alla densificazione o alla conversione di terreno entro un'area urbana, all'infrastrutturazione del territorio. Il consumo di suolo è, quindi, definito come una variazione da una copertura non artificiale (suolo non consumato) a una copertura artificiale del suolo (suolo consumato).  
*Fonte: Ispra – "Consumo di suolo, dinamiche territoriali e servizi ecosistemici. Edizione 2021"*

**Costo sociale per abitante (degli incidenti stradali):** E' il costo sociale degli incidenti stradali rapportato agli abitanti. Il costo sociale degli incidenti stradali è la valutazione economica dei danni derivanti dall'incidente. Vengono computati i danni alle persone, la mancata produzione, i danni materiali e i costi amministrativi.

*Fonte: Istat – Nota metodologica di "La rilevazione degli incidenti stradali con lesioni a persone. Anno 2013"*

**Impresa:** è l'attività economica svolta da un soggetto (individuale o collettivo) — l'imprenditore — che l'esercita in maniera professionale e organizzata al fine della produzione o dello scambio di beni o di servizi. Nel Registro delle Imprese, un'impresa, anche se ha sedi secondarie e/o unità locali, viene iscritta solamente nel Registro tenuto dalla Camera di Commercio in cui è situata la sede principale dell'impresa stessa.

*Fonte: Glossario Infocamerale*

**Impresa artigiana:** ai fini del Registro delle Imprese, l'impresa artigiana si definisce, in modo formale, come l'impresa iscritta nell'apposito Albo Provinciale previsto dall'art. 5 della l. 443/1985. Infatti tale legge dà una definizione diversa e più ampia di quella prevista dal Codice Civile che colloca l'impresa artigiana nell'ambito della piccola impresa. Le imprese che risultino iscritte negli Albi Provinciali previsti dalla legge sono, per definizione, artigiane — anche se possono adottare diverse forme giuridiche, accanto a quella più frequente di impresa individuale: ad esempio, quella abbastanza frequente di società in nome collettivo — e vengono "annotate" nella sezione speciale.

*Fonte: Glossario Infocamerale*

**Macro-settore di attività economica (in base alla classificazione ATECO 2007)**

- Agricoltura, silvicoltura e pesca: A – Agricoltura, silvicoltura e pesca;
- Industria in senso stretto: B – Estrazione di minerali da cave e miniere, C – Attività manifatturiere, D – Fornitura di energia elettrica, gas, vapore e aria condizionata, E – Fornitura di acqua; reti fognarie, attività di gestione dei rifiuti e risanamento;
- Costruzioni: F – Costruzioni;
- Commercio: G – Commercio all'ingrosso e al dettaglio; riparazione di autoveicoli e motocicli;
- Servizi alberghieri e ristorazione: I – Attività dei servizi di alloggio e di ristorazione;
- Servizi alle imprese e alle persone: H – Trasporto e magazzinaggio, J – Servizi di informazione e comunicazione, K – Attività finanziarie e assicurative, L – Attività immobiliari, M – Attività professionali, scientifiche e tecniche, N – Noleggio, agenzie di viaggio, servizi di supporto alle imprese, P – Istruzione, Q – Sanità e assistenza sociale, R – Attività artistiche, sportive, di intrattenimento e divertimento, S – Altre attività di servizi.

*Fonte: Istat – Nota di Tavole "Struttura e dimensione delle imprese (ASIA). Anno 2012"*

**Numero contribuenti:** è stato calcolato come somma dei contribuenti associati a ciascuna fascia di reddito.

**Permanenza media:** il rapporto tra il numero di notti trascorse (presenze) e il numero di clienti arrivati nella struttura ricettiva (arrivi).

**Presenze:** il numero delle notti trascorse dai clienti negli esercizi ricettivi

**Reddito complessivo:** somma del reddito complessivo e dei redditi assoggettati a cedolare secca. Non comprende i redditi fondiari (reddito dominicale e reddito da fabbricati) non imponibili ai fini Irpef in virtù del principio di sostituzione introdotto dalla disciplina IMU.

Dal 2017 comprende i 'redditi diversi' derivanti da locazione breve di immobili assoggettati a cedolare secca (contratti di sublocazione, di concessione in godimento oneroso dell'immobile da parte del comodatario e di locazione che comprende servizi accessori quali pulizia etc.). Sono invece compresi nella misura del 50% i fabbricati a uso abitativo non locati, assoggettati ad IMU, situati nello stesso comune in cui si trova l'abitazione principale.

**Reddito medio per contribuente:** è il reddito complessivo rapportato al numero dei contribuenti

Per una conoscenza più approfondita si rimanda alle note metodologiche e alle novità normative presenti nel sito del MEF per ogni anno di imposta: [www1.finanze.gov.it/finanze3/analisi\\_stat/index.php?tree=2020](http://www1.finanze.gov.it/finanze3/analisi_stat/index.php?tree=2020)

### Servizi sociali aree di intervento

- **Famiglia e minori:** interventi e servizi di supporto alla crescita dei figli e alla tutela dei minori. I beneficiari possono essere donne sole con figli, gestanti, giovani coppie, famiglie con figli, famiglie monogenitore.
- **Disabili:** interventi e servizi per soggetti con disabilità fisica, psichica o sensoriale. Le prestazioni agli anziani non autosufficienti rientrano invece nell'area "Anziani".
- **Dipendenze:** interventi e servizi per le persone dipendenti da alcol o droghe.
- **Anziani:** interventi e servizi per migliorare la qualità della vita delle persone anziane e favorirne la mobilità, l'integrazione sociale. Rientrano in quest'area i servizi e gli interventi a favore di anziani malati del morbo di Alzheimer.
- **Immigrati e nomadi:** interventi e servizi per l'integrazione sociale, culturale ed economica degli stranieri immigrati. Per «stranieri» s'intendono le persone che non hanno la cittadinanza italiana, comprese quelle in situazioni di particolare fragilità quali profughi, rifugiati, richiedenti asilo, vittime di tratta.
- **Povertà, disagio adulti e senza dimora:** interventi e servizi per ex detenuti, donne maltrattate, persone senza dimora, indigenti, persone con problemi mentali (psichiatrici) e altre persone in difficoltà non comprese nelle altre aree.
- **Multiutenza:** servizi sociali rivolti a più tipologie di utenti, attività generali svolte dai Comuni, costi sostenuti per esenzioni e agevolazioni a beneficio degli utenti delle diverse aree.

*Fonte: Istat – Glossario di "La spesa dei comuni per i servizi sociali. Anno 2018"*

**Servizi sociali spesa dei comuni:** spesa corrente impegnata nell'anno di riferimento per l'erogazione dei servizi, al netto della compartecipazione degli utenti e del Servizio Sanitario Nazionale.

*Fonte: Istat – Glossario di "La spesa dei comuni per i servizi sociali. Anno 2018"*

**Spesa per i servizi sociali pro capite:** spesa dei comuni, singoli o associati, rapportata alla popolazione residente media nell'anno. La popolazione di riferimento è di fonte Istat.

*Fonte: Istat – Glossario di "La spesa dei comuni per i servizi sociali. Anno 2018"*

**Sistema di Istruzione e formazione:** il sistema di istruzione e formazione in Italia si articola in:

- primo ciclo
  - educazione preprimaria (scuola dell'infanzia);
  - istruzione primaria;
  - istruzione secondaria di primo grado;
- secondo ciclo
  - istruzione secondaria di secondo grado e istruzione e formazione professionale (Ifp);
- terzo ciclo
  - istruzione terziaria (istruzione universitaria, istruzione accademica (Afam), e istruzione e formazione tecnica superiore (Its).

**Suolo:** è lo strato superiore della crosta terrestre costituito da componenti minerali, materia organica, acqua, aria e organismi viventi. Si può ritenere che il suolo sia una risorsa sostanzialmente non rinnovabile, visti i tempi estremamente lunghi per la sua formazione.

*Fonte: Ispra – "Consumo di suolo, dinamiche territoriali e servizi ecosistemici. Edizione 2021"*

Laddove non diversamente specificato la fonte del Glossario è <https://www.istat.it/it/metodi-e-strumenti/glossario>

A cura dell'Ufficio di Coordinamento Statistica Provincia di Rovigo  
via L. Ricchieri (detto Celio), 10 - Rovigo  
tel. 0425 386557/261; fax 0425 386250  
posta elettronica: [associato.statistica@provincia.rovigo.it](mailto:associato.statistica@provincia.rovigo.it)

riferimento del Comune: [demografico@comune.polesella.ro.it](mailto:demografico@comune.polesella.ro.it)

Si ringraziano: Camera di Commercio di Venezia Rovigo Delta Lagunare, Comuni Polesani, Consorzio RSU Rovigo, Istat, Regione del Veneto.

© 2022 Provincia di Rovigo

È autorizzata la riproduzione parziale o totale del presente fascicolo con la citazione della fonte.  
I dati contenuti nei precedenti rapporti che non concordano con quelli del presente si intendono rettificati.  
La somma delle percentuali (espresse con un solo decimale) in alcuni grafici potrebbe non essere 100 a causa di arrotondamenti automatici del programma.